

COMUNE DI FOGLIZZO  
PROVINCIA DI TORINO

# VARIANTE AL P.R.G.C.

PROGETTO DEFINITIVO

ADEGUATO IN BASE ALLE OSSERVAZIONI REGIONALI (D.C.C. DEL \_\_\_\_\_ N. \_\_\_\_\_)

TAV. N.

## P4

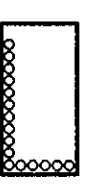





CENTRI STORICI

CLASSIFICAZIONE DEGLI EDIFICI

SCALA  
1:1000

ESTENSORI: ING. GIOVANNI ELLENA - ARCH. GIAN CARLO PAGLIA  
ELABORAZIONE CARTOGRAFICA: G6.S.I.T. sas

AGGIORNAMENTO CARTOGRAFICO APRILE 1999 SU DATI DEL COMUNE

SIMBOLOGIA	DENOMINAZIONE
	PERIMETRO DEL CENTRO STORICO
	EDIFICI DI RILEVANTE INTERESSE ARCHITETTONICO VINCOLATI AI SENSI DELLA LEGGE 1089/39
	EDIFICI DI INTERESSE DOCUMENTARIO
	EDIFICI CARATTERIZZANTI IL TESSUTO EDILIZIO STORICO IN BUONE CONDIZIONI MANUTENTIVE
	EDIFICI CARATTERIZZANTI IL TESSUTO EDILIZIO STORICO IN CATTIVE CONDIZIONI MANUTENTIVE
	AMBITI SOTTOPOSTI A S.U.E. OBBLIGATORIO

